Ara 23

Scheda AREALI RESTITUITI AL SISTEMA AGRO-NATURALE

IDENTIFICAZIONE

Indirizzo : Via Bedero

Mappali: 1885 - 1886 - 1887 - 1888 - 1889 - 1890

CONSISTENZA

Superficie territoriale (St): 5.840 mq

Indice fondiario massimo (If max): 0,06 mc/mq per la residenza su terreni a coltura orticola e floricola specializzata; 0,03 mc/mq per la residenza su altri terreni

Rapporto di copertura massimo (Rc max): 40% per serre su terreni a coltura orticola e floricola specializzata; 10% per altre attrezzature compresa la residenza

Altezza massima (H max): 7,50 m (4 m per le serre)

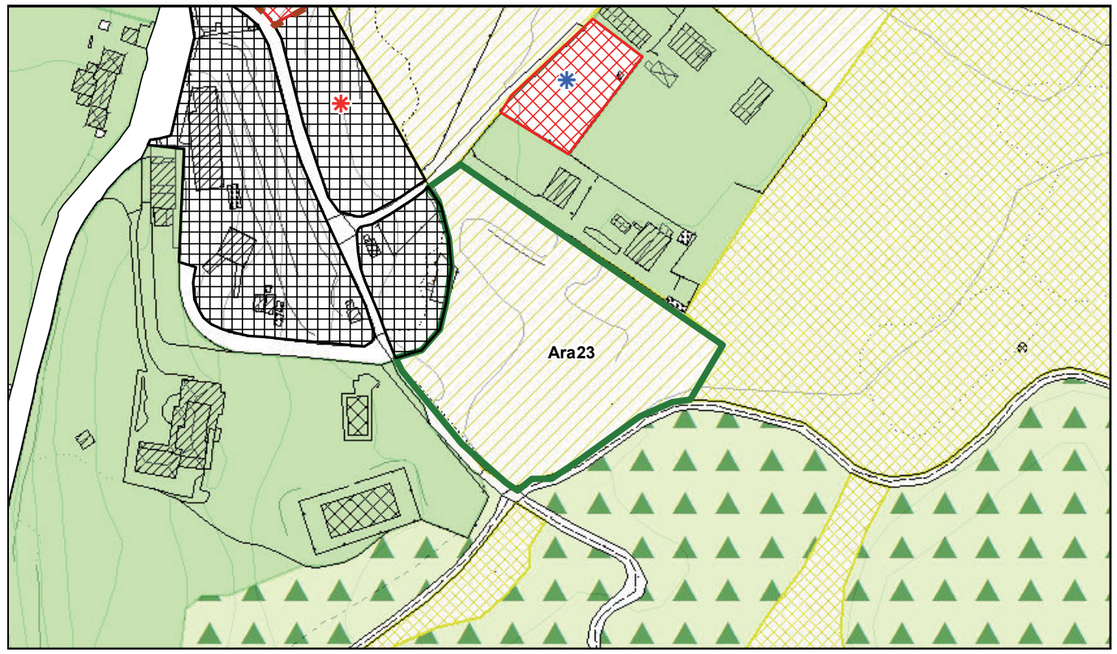

Estratto di Piano delle Regole (Tavola Reg.3) - scala 1:2.000

Estratto di Cartografia catastale digitale - scala 1:2.000

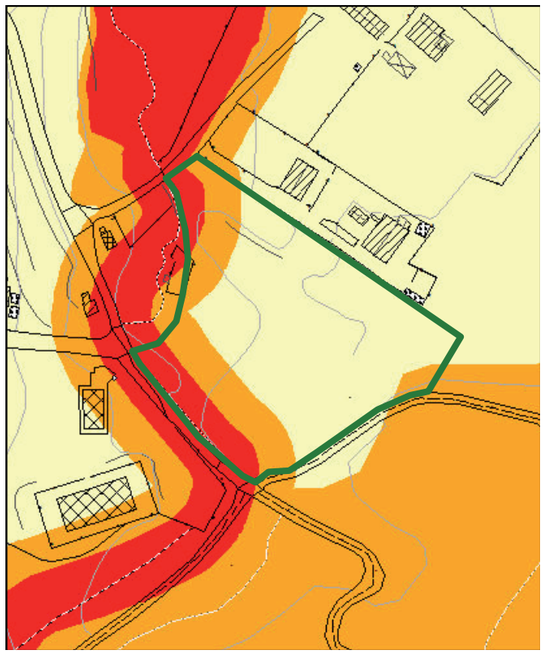

Estratto di Carta della fattibilità geologica - scala 1:2.000

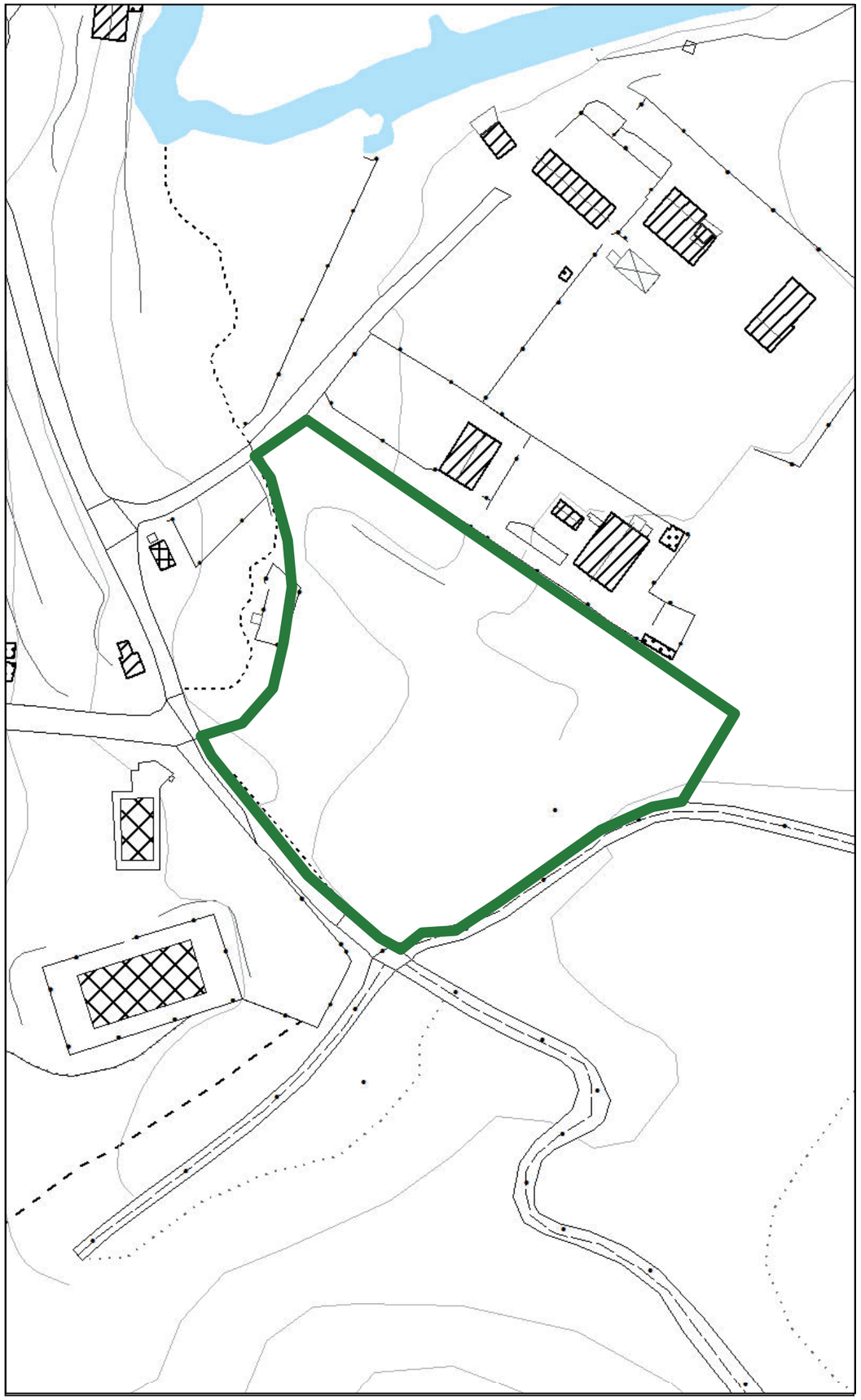

Estratto di Cartografia da Database Topografico - scala 1:1.000